



## PRÉFET DU CALVADOS

Direction départementale des  
Territoires et de la Mer  
du Calvados

**Arrêté relatif à la délimitation de la zone de protection de l'aire d'alimentation des captages d'eau potable de « MOULINES » comprenant les « sources de Moulines » appartenant à la ville de CAEN et situées sur les communes de TOURNEBU et MOULINES, la « source des Houlles » appartenant au SIAEP de la Laize et située sur la commune de TOURNEBU**

**LE PREFET DE LA REGION BASSE NORMANDIE,  
LE PREFET DU CALVADOS,  
Chevalier de la Légion d'Honneur  
Officier dans l'Ordre National du Mérite**

**VU** la directive 2000/60/CE du Parlement européen et du Conseil du 23 octobre 2000 établissant un cadre pour une politique communautaire dans le domaine de l'eau,

**VU** la directive 2006/118/CE du Parlement européen et du Conseil du 12 décembre 2006 sur la protection des eaux souterraines contre la pollution et la détérioration

**VU** le code de l'environnement, Livre II, Titre I et notamment son article L.211-3,

**VU** le code rural et de la pêche maritime et notamment ses articles R114-1 à R114-10,

**VU** le code de la santé publique,

**VU** l'arrêté ministériel du 11 janvier 2007 relatif aux limites et références de qualité des eaux brutes et des eaux destinées à la consommation humaine,

**VU** le Schéma Directeur d'Aménagement et de Gestion des Eaux du bassin de la Seine et des cours d'eau côtiers normands (S.D.A.G.E) approuvé par le préfet de la région Ile-de-France, coordonnateur du bassin Seine Normandie, le 20 novembre 2009 ,

**VU** l'arrêté préfectoral du 24 mai 2009 portant déclaration d'utilité publique de l'instauration des périmètres de protection autour des sources des Houlles à TOURNEBU,

**VU** les études préalables à la définition de programmes de restauration et de préservation de la qualité des ressources en eau exploitées dans la région de Caen, réalisées par le chargé d'études SOGETI entre 2006 et 2008,

**VU** les conclusions de l'avis technique du BRGM de mars 2011 relatives aux bassins d'alimentation des captages prioritaires du Calvados et de l'Orne, réalisé dans le cadre de l'appui à la police de l'eau,

**VU** l'avis de la chambre d'agriculture du Calvados en date du 15 novembre 2011,

VU l'avis de la Commission Locale de l'Eau du SAGE Orne aval-Seulles en date du 10 octobre 2011,

VU l'avis du conseil départemental de l'environnement et des risques sanitaires et technologiques en date du 13 décembre 2011,

**CONSIDERANT** que l'aire d'alimentation des captages d'eau potable comprenant les «sources de Moulines» situées sur les communes de TOURNEBU et MOULINES et la « source des Houilles » située sur la commune de TOURNEBU, figure dans la liste nationale, issue des travaux du Grenelle de l'Environnement, des 507 captages parmi les plus menacés par les pollutions diffuses ;

**CONSIDERANT** l'importance stratégique que représente ces captages pour l'alimentation en eau potable ;

**CONSIDERANT** la nécessité d'assurer la protection qualitative de l'aire d'alimentation de captages d'eau potable comprenant les «sources de Moulines» situées sur les communes de TOURNEBU et MOULINES et la «source des Houilles» située sur la commune de TOURNEBU,

**CONSIDERANT** qu'une zone de protection de l'aire d'alimentation du captage peut être délimitée par arrêté préfectoral conformément à l'article L 211-3-5° du code de l'environnement et de l'article R 114-3 du code rural et de la pêche maritime,

**CONSIDERANT** les études préalables à la définition de programmes de restauration et de préservation de la qualité des ressources en eau exploitées dans la région de Caen, réalisées par le chargé d'études SOGETI entre 2006 et 2008,

**CONSIDERANT** les conclusions de l'étude de mars 2011 menée par le BRGM, relative à la délimitation des bassins d'alimentation des captages prioritaires dans les départements du Calvados et de l'Orne,

**CONSIDERANT** que la zone de protection de l'aire d'alimentation de captage est définie ci-après suite aux conclusions de ces différentes études,

**SUR** proposition de monsieur le secrétaire général de la préfecture du Calvados ;

## **ARRÊTE**

**ARTICLE 1 :** Une zone de protection de l'aire d'alimentation des captages d'eau potable comprenant les «sources de Moulines» (codes BSS : 01465X0091/D1 ; 01465X0092/CR3 ; 01465X0093/P27 ; 01465X0094/D35 ; 01465X0095/CR10 ; 01465X0096/CR11) situées sur les communes de TOURNEBU et MOULINES, appartenant à la ville de Caen, et la « source des Houilles » (code BSS : 01465X0066/C1) située sur la commune de TOURNEBU, appartenant au SIAEP de la Laize, est délimitée, conformément aux limites fixées sur les documents graphiques figurant en annexe au présent arrêté.

**ARTICLE 2 :** A l'intérieur de la zone de protection ainsi délimitée, des études complémentaires devront être engagées afin de déterminer les différents secteurs dans lesquels il sera nécessaire de promouvoir, accompagner et faciliter des actions collectives et concertées, en vue d'améliorer la qualité de la ressource en eau.

### **ARTICLE 3 : Délais et voie de recours**

Le présent arrêté est susceptible de recours contentieux devant le tribunal administratif compétent dans un délai de deux mois suivant sa publication.

#### **ARTICLE 4 : Exécution**

Le secrétaire général de la préfecture Calvados et le directeur départemental des territoires et de la mer du Calvados, sont chargés, chacun en ce qui le concerne, de l'exécution du présent arrêté qui sera publié au recueil des actes administratifs de la préfecture du Calvados et dont une copie sera adressée à :

- Monsieur le président de RES'EAU
- Monsieur le président du SIAEP de la LAIZE
- Monsieur le député maire de Caen
- Monsieur le directeur de l'ARS
- Monsieur le directeur de la DREAL
- Monsieur le président de la chambre d'agriculture du Calvados
- Monsieur le président de la Commission Locale de l'Eau Orne aval-Seulles
- Monsieur le directeur territorial et maritime de l'agence de l'eau Seine Normandie

Fait à Caen, le

16 DEC. 2011  
Pour le Préfet  
Le Secrétaire Général



**Olivier JACOB**

# AAC de MOULINES-TOURNEBU-LES HOULLES

Sur la commune de Moulines:

Source CR15 (indice BSS : 0146-5X-0139)

Source CR12 (indice BSS : 0146-5X-0136)

Source CR16 (indice BSS : 0146-5X-0140)

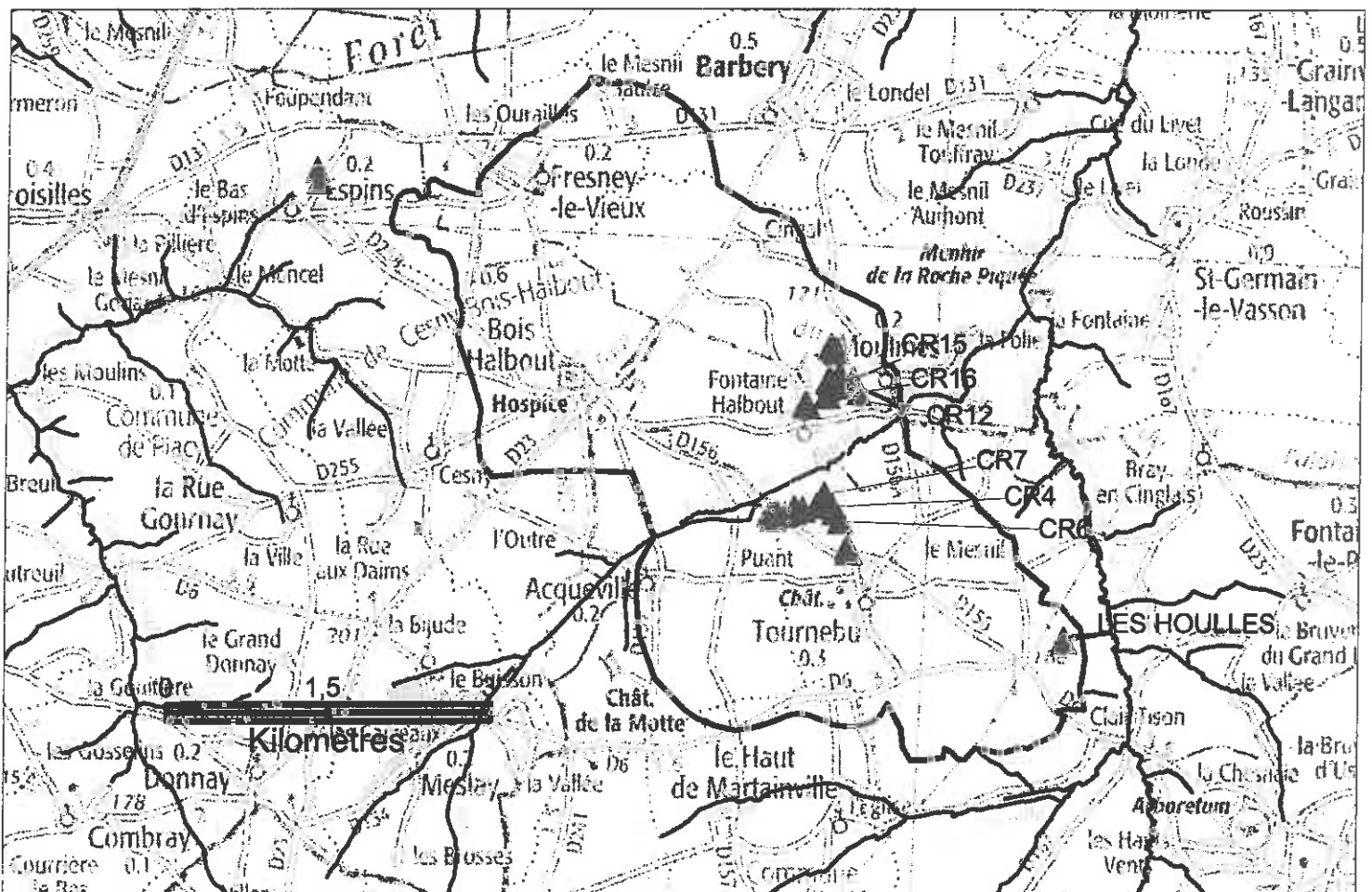
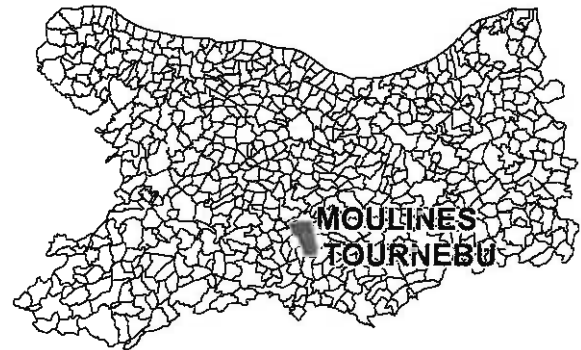
Sur la commune de Tournebu:





Source CR6 (indice BSS : 0146-5X-0132)

Source CR7 (indice BSS : 0146-5X-0135)

Source CR4 (indice BSS : 0146-5X-0189)

et Source des Houilles C1 (indice BSS : 0146-5X-0066)



-  Captage prioritaire
-  Autre captage
-  Cours d'eau
-  Projet de zone de protection de l'AAC (Aire d'Alimentation de Captage) environ 1990 ha